




СОГЛАСОВАНО

Начальник Управления образования
г.Салавата

Ф.Я.Хабибуллина

«10» 09 2014 г.



УТВЕРЖДАЮ

Директор МБОУ «СОШ №21»
г.Салавата

А.З. Абложей

«10» 09 2014 г.

СОГЛАСОВАНО

И.о. начальника ОГИБДД
Отдела МВД России по городу
Салавату

подполковник полиции

Р.Ф. Янбердин

«10» 09 2014 г.

ПАСПОРТ

дорожной безопасности Муниципального бюджетного
общеобразовательного учреждения
«Средняя общеобразовательная школы №21»
городского округа город Салават
Республики Башкортостан

Общие сведения
Муниципального бюджетного
общеобразовательного учреждения
«Средняя общеобразовательная школы №21» городского округа
город Салават Республики Башкортостан

Тип образовательной организации: общеобразовательный

Юридический адрес: б.С. Юлаева, 32а

Фактический адрес: б.С. Юлаева, 32а

Руководители образовательной организации:

Директор Абложей Арсения Заниловна , 331303

Заместитель директора
по учебной работе Аптикаева Гульнара Мухаметовна, 335386
Шарыгина Елена Александровна

Заместитель директора
по воспитательной работе Турченкова Светлана Валерьевна

Ответственные работники муниципального органа образования
главный специалист Управления образования
Арестова Олеся Викторовна

Ответственные от
Госавтоинспекции инспектор по исполнению административного
законодательства ГИБДД, майор полиции
Терентьев Юрий Алексеевич

Ответственные работники за мероприятия по профилактике
детского травматизма педагог-организатор
Фарваева Римма Мидхатовна

Руководитель или ответственный работник дорожно-эксплуатационной
организации, осуществляющей содержание улично-дорожной
сети (УДС)* _____

Руководитель или ответственный работник дорожно-эксплуатационной
организации, осуществляющей содержание технических средств
организации дорожного
движения (ТСОДД) _____

Количество обучающихся учащихся - 787

Наличие уголка по БДД – имеется, 3 этаж

Наличие класса по БДД – отсутствует

Наличие автогородка (площадки) по БДД - имеется, 3 этаж

Наличие автобуса в образовательной организации – отсутствует

Время занятий в образовательной организации:

1- смена: 8 час. 20 мин. -13 час.35 мин. (период)

2- смена: 13 час. 45 мин. -18 час.45 мин. (период)

внеклассные занятия:13 час.45 мин. -18 час.45мин. (период)

Телефоны оперативных служб:

ГИБДД по г. Салават
33-56-12 (дежурный)

Отдел в г. Салавате УФСБ РФ по РБ
35-50-05 (дежурный)

Отдел военного комиссариата РБ по г. Салават
35-17-69 (дежурный)

ПЧ-36
35-05-02 (диспетчер)

«2 ОФПС ГПС по РБ (договорной)»
01, 35-20-54 (диспетчер)

Аварийно-спасательная служба г. Салавата
37-15-65 (дежурный)

Единая дежурно-диспетчерская служба г. Салават РБ
112

35-33-99 (оперативный дежурный)

Содержание

I. План-схемы Муниципального бюджетного общеобразовательного учреждения «Средняя общеобразовательная школы №21» городского округа город Салават Республики Башкортостан

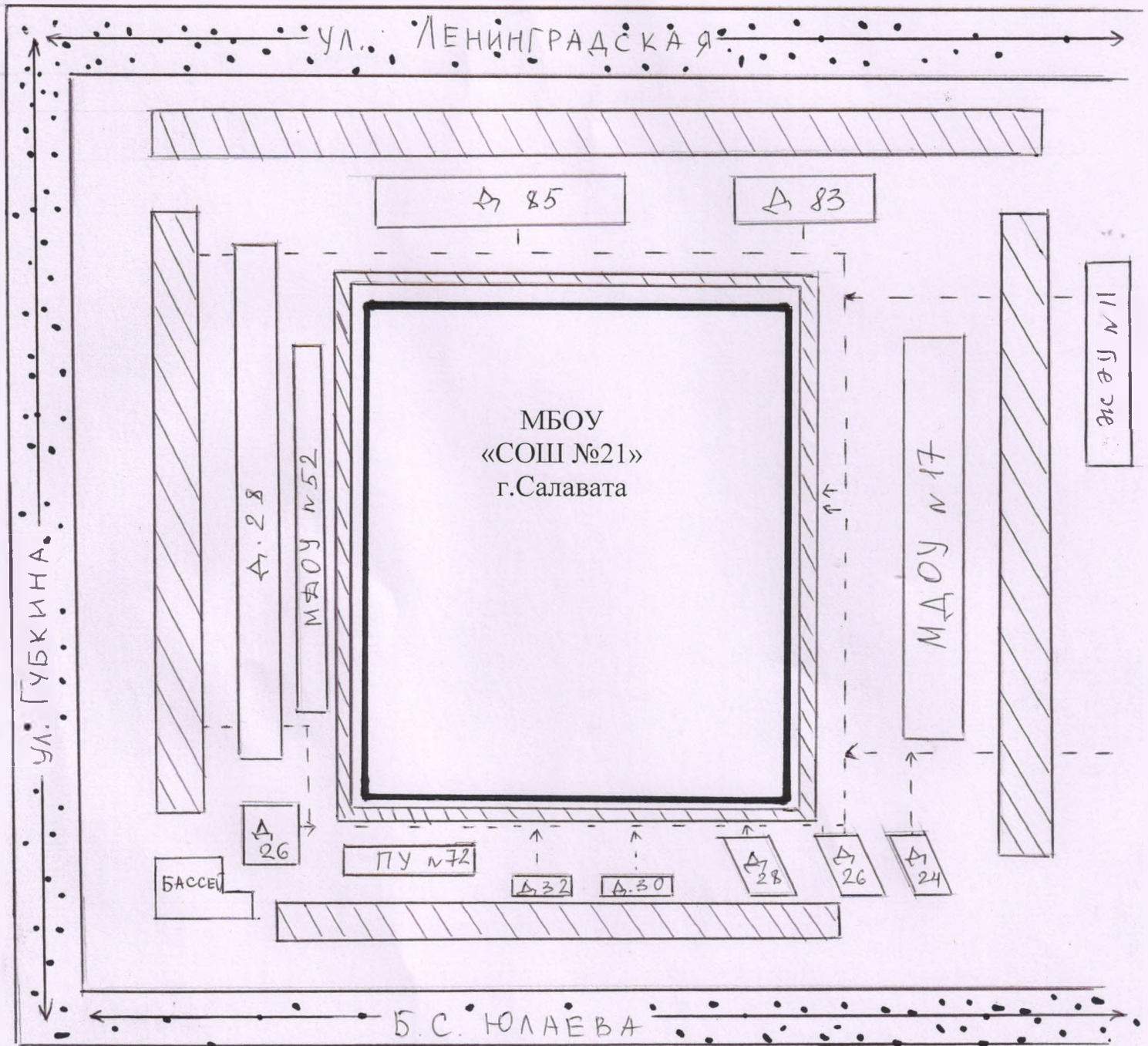
1. Район расположения МБОУ «СОШ № 21», пути движения транспортных средств и детей (учащихся).
2. Организация дорожного движения в непосредственной близости от образовательной организации с размещением соответствующих технических средств организации дорожного движения, маршруты движения детей и расположение парковочных мест.
3. Маршруты движения организованных групп детей от образовательной организации к стадиону, парку или спортивно-оздоровительному комплексу.
4. Пути движения транспортных средств к местам разгрузки/погрузки и рекомендуемые безопасные пути передвижения детей по территории образовательной организации.






II. Приложения.

План-схема пути движения транспортных средств и детей при проведении дорожных ремонтно-строительных работ вблизи образовательной организации.

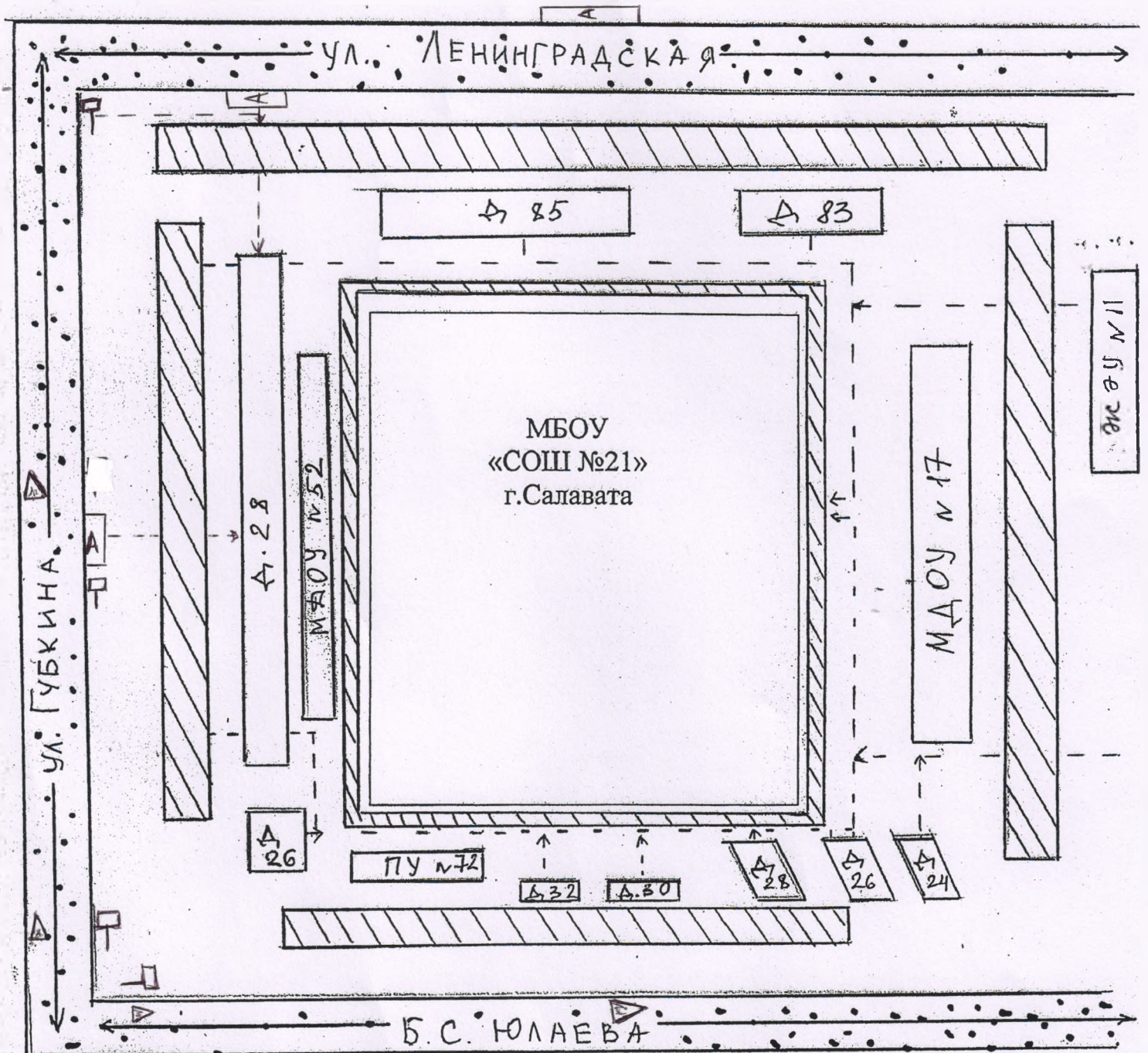
I. План-схемы Муниципального бюджетного общеобразовательного учреждения «Средняя общеобразовательная школы №21» городского округа город Салават Республики Башкортостан







1. Район расположения МБОУ «СОШ № 21», пути движения транспортных средств и детей (учащихся).



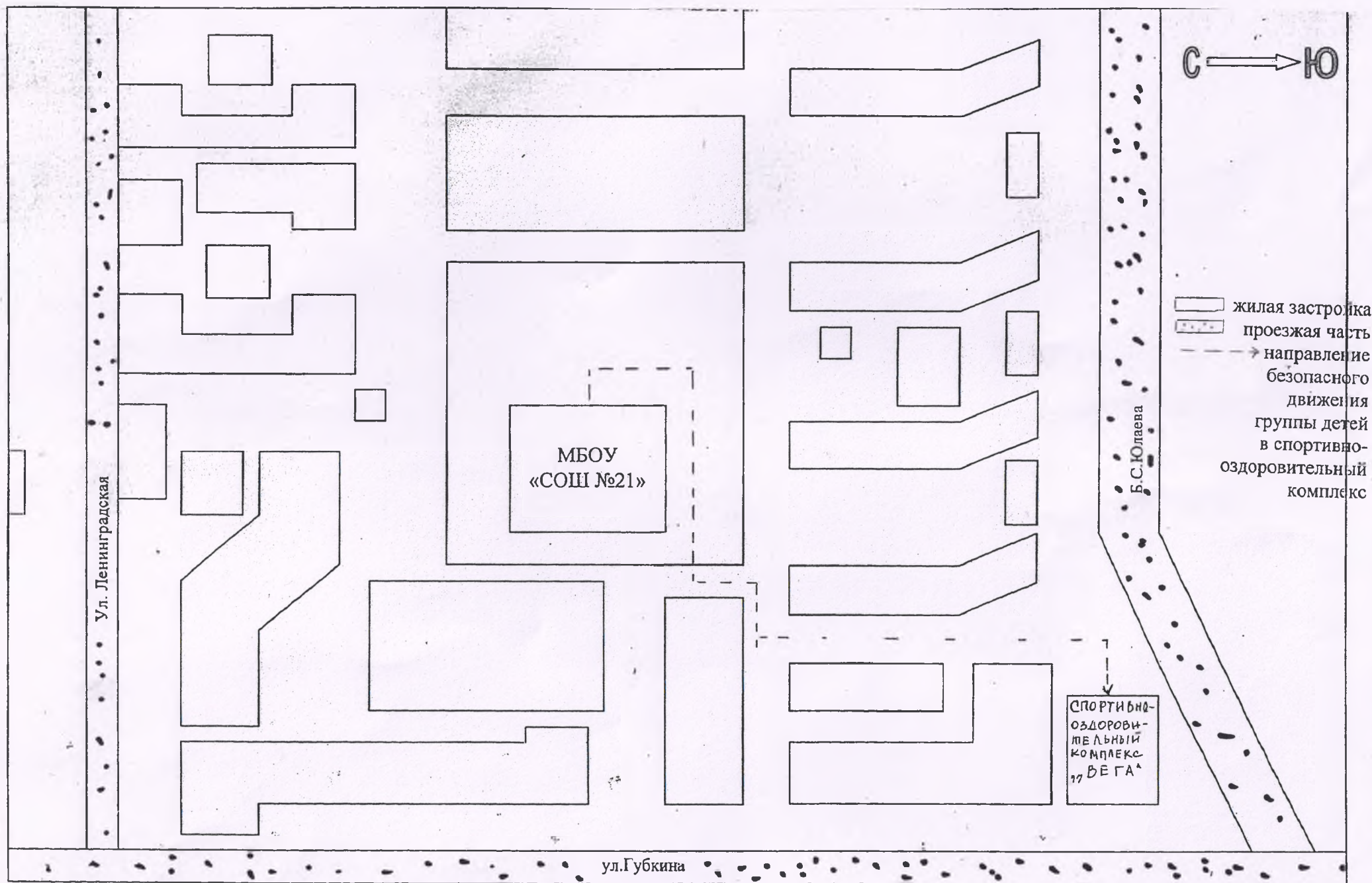
-  - проезжая часть
-  - жилая застройка
-  - тротуар
-  → движение детей в (из) образовательной организации
-  → движение транспортных средств

2.Схема организации дорожного движения в непосредственной близости от МБОУ «СОШ №21» г.Салавата с размещением соответствующих технических средств организации дорожного движения, маршрутов движения детей и расположения парковочных мест.

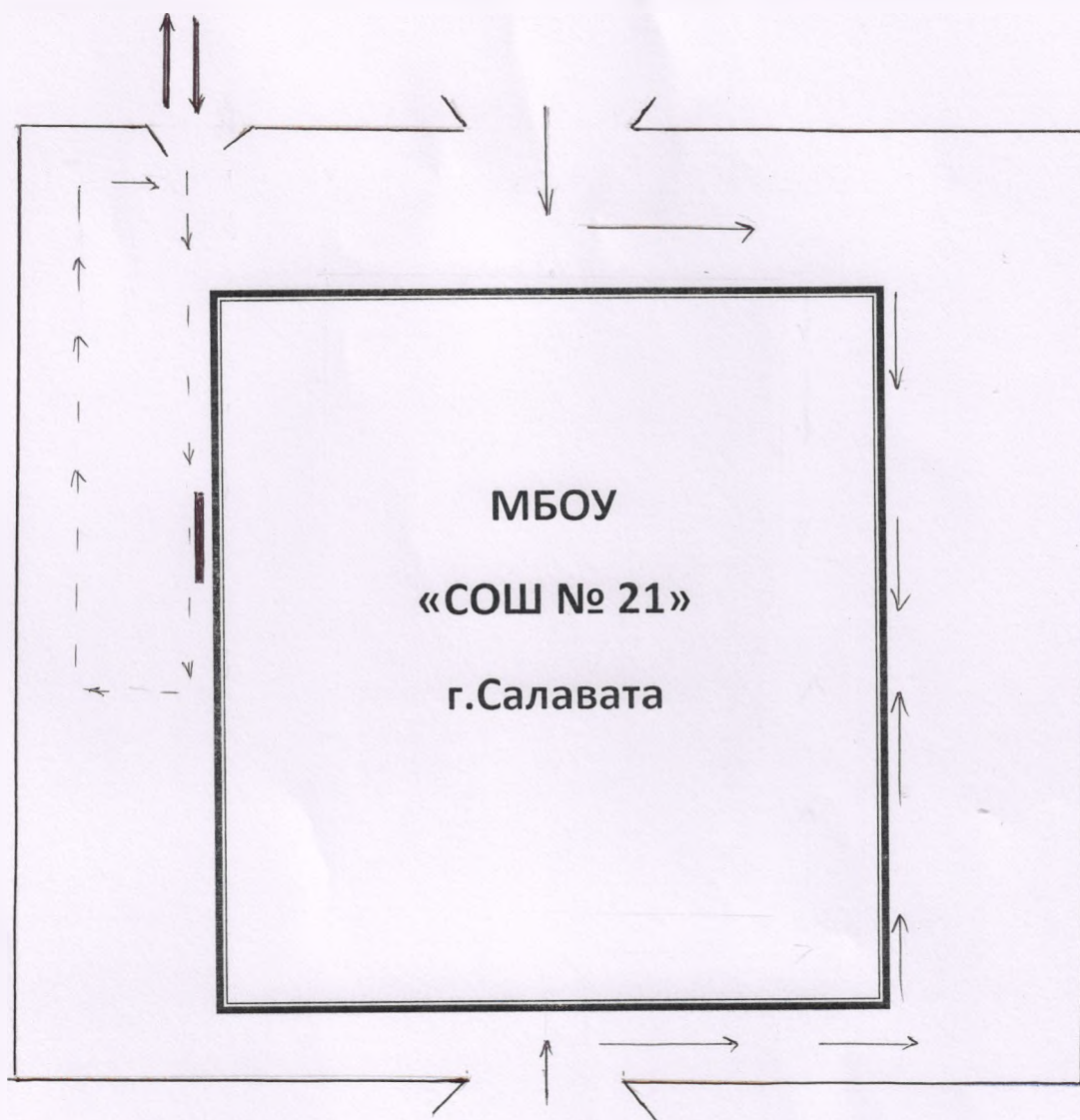


-  - проезжая часть
-  - жилая застройка
-  - тротуар
-  → движение детей в (из) образовательной организации
-  → движение транспортных средств
-  - светофор типа Т 7

3. Маршруты движения организованных групп детей от МБОУ «СОШ №21» к спортивно-оздоровительному комплексу «ВЕГА»



4. Пути движения транспортных средств к местам разгрузки, погрузки и рекомендуемых безопасных путей передвижения детей на территории МБОУ «СОШ № 21» г.Салавата




Въезд, выезд грузовых транспортных средств



Движение грузовых транспортных средств по территории школы




Движение детей и подростков на территории школы







Место разгрузки, погрузки

Приложение

План – схема пути движения транспортных средств и детей при проведении дорожных ремонтно-строительных работ вблизи МБОУ «СОШ № 21»



-  - проезжая часть
-  - временная пешеходная дорожка
-  - рекомендуемое направление движения пешеходного потока
-  - направление движения транспортного потока